

IN THE HON'BLE NATIONAL GREEN TRIBUNAL,  
WESTERN ZONE, PUNE AT PUNE  
ORIGINAL APPLICATION NO.63 of 2024 (WZ)

Vanshakti and another

----- APPLICANTS

V/s

Chief Executive Officer  
Zilla Parishad Thane & others.

---- RESPONDENTS

INDEX


**TO AFFIDAVIT**

**ON BEHALF OF THE RESPONDENT NO. 9**


Sr. No.	Particulars	Exhibit	Page Nos.	
			From	To
*	Memo of Affidavit		214	217
1.	Copies of the Mutation Entries setting out the Survey numbers falling within the Jurisdiction of village Anjur	R-1 colly	218	238
2.	Photographs of the site of S.No.223 before removal of garbage	R-2	239	
3.	Photographs of the site of S.No.223 after removal of garbage	R-3	240	241

4.	Copy of the proposal forwarded to the Tahsildar, Bhivandi on 11.07.2024	R-4	242	248
5.	Copy the document showing that village is not a census town	R-5	249	251
	Last Page			251

Mumbai  
Dated: <sup>sep</sup> August \_\_\_\_\_, 2024



**(NITIN P. DESHPANDE)**  
Advocate for the Respondents



IN THE HON'BLE NATIONAL GREEN TRIBUNAL,  
WESTERN ZONE, PUNE AT PUNE

ORIGINAL APPLICATION NO.63 of 2024 (WZ)

Vanshakti and another

----- APPLICANTS

V/s

Chief Executive Officer

Zilla Parishad Thane & others.


---- RESPONDENTS

**AFFIDAVIT**

**ON BEHALF OF THE RESPONDENT NO. 9**


I, Hiranman Pandurang Khade, Village Development Officer, Village Anjur, Tal. Bhiwandi, Dist.Thane, do hereby state on solemn affirmation as under:-

- 1) I say that I am filing this Affidavit on behalf of the Respondent No.9. Since I am the Village Developer Officer-cum-Secretary to the said Village, I am filing this Affidavit. Nothing in this Affidavit be treated as admission of something stated in the O.A unless it is answered, clarified or otherwise explained. I may be permitted to file



further additional Affidavit, if the circumstances so require.

- 2) I say that out of the village sites referred to in Para No.5 of the Original Application only Survey No.223 falls within the jurisdiction of Anjur Gram Panchayat. Rest of the sites fall within the jurisdiction of Dive Anjur Gram Panchayat. I am annexing to this Reply, copies of the Mutation Entries setting out the Survey numbers falling within the Jurisdiction of village Anjur are marked as **EXHIBIT 'R-1'** collectively.
- 3) As regards S.No.223, since it is a cattle grazing land, the Gram Panchayat has removed the garbage thrown at the said site. The photographs to that effect are annexed with this Affidavit and marked as **EXHIBIT 'R-2'** and **EXHIBIT 'R-3'**.
- 4) I say that, the Gram Panchayat has submitted a proposal for making available Survey No.223/1/C in the village Anjur for the purpose of Management of Solid Waste and disposal of garbage. The said proposal has been forwarded




to the Tahsildar, Bhivandi on 11.07.2024, copy of which is annexed to this Affidavit and marked as **EXHIBIT 'R-4'**.

- 5) I say that the Gram Panchayat is preparing a proposal for the sanction of amount for implementing the Management Program of Solid Waste.
- 6) I submit that our village is not a census town, as can be seen from the document, annexed with this Affidavit and marked at **EXHIBIT 'R-5'**.
- 7) In the light of the above, the Original Application may be disposed of.

Hence, this Affidavit


Date: 27/09/2024

Place : Mumbai

  
Advocate for the Respondent 9

 **DEPONENT**

Hiranman Pandurang Khade,  
Village Development Officer



**Verification**

I, Hiranman Pandurang Khade, Village Development Officer, Village Anjur, Tal. Bhiwandi, Dist.Thane, do hereby state that I have read the above content of the aforesaid Affidavit in Para No.1 to 08 and that it is true to the best of my knowledge and belief.

Hence, verified this at Mumbai on \_\_\_th day of August, 2024

**27 SEP 2024**

Affiant

I know Affiant

*[Signature]*  
Advocate

*[Signature]*  
Hiranman Pandurang Khade,  
Village Development Officer

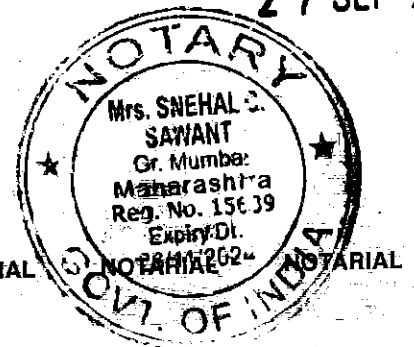

**BEFORE ME**

*[Signature]*

**Mrs. SNEHAL C. SAWANT**  
B.Com. L.L.B.  
NOTARY GOVT. OF INDIA  
Regd. No. 15639  
101, Visasta Chambers, 1st Floor,  
74, Janmatnooli, Fort, Mumbai-1

**Noted & Registered**  
Reg. No. .... 41  
Page No. .... 28 / 211  
Date. .... 27/9/24

**27 SEP 2024**



ORIG. PAN CARD / AADHAR CARD / DRIVING LICENCE

VOTERS ID No. .... SEEN & RETURNED

२१.९.२४ ००१७

Exh-R-1

गाव नमुना ६  
फेरफार नोंदवही (फेरफार पत्रक)  
[महाराष्ट्र जमीन महसूल अधिकारी अभिलेख आणि नोंदवहया (तयार करणे व ठेवणे) नियम, १९७१ यातील नियम १०]

गाव :- अंजुर

तालुका :- भिवंडी

जिल्हा :- ठाणे

नोंदीचा अनुक्रमांक	संपादन केलेल्या अधिकाराचे स्वरूप	परिणाम झालेले भूमापन व उपविभाग क्रमांक	अधिकार्याचे नाव, आद्याक्षरी व शेरा		
8009	ई - फेरफार प्रकल्पान्तर्गत री-एडिट मॉड्युल वापरून हस्तलिखित व संगणकीकृत अधिकार अभिलेख (गा. न. नं ७/१२) तंतोतंत जुळविणे बाबत शासन परिपत्रक क्र. रा. भू. अ. / प्र क्र. १८० / ल - १, दि. ०७/०५/२०१६ मधील निर्देशानुसार तहसिलदार भिवंडी जिल्हा ठाणे यांनी दि. ०७/०४/२०१८ रोजी पारित केलेल्या आदेशानुसार खालील नमुद संगणकीकृत ७/१२ या मध्ये दुरुस्ती केले बाबत नोंद केली आहे.	207/3/ब (मंजूर), 207/3/अ (मंजूर), 209/4/अ (मंजूर), 212/1 (मंजूर), 216/2 (मंजूर), 216/3/अ (मंजूर), 216/3/ब (मंजूर), 216/4 (मंजूर), 216/5 (मंजूर), 216/8 (मंजूर), 217/3 (मंजूर), 217/4 (मंजूर), 218/1/अ (मंजूर), 218/1/ब (मंजूर), 218/1/ड (मंजूर), 218/1/ब (मंजूर), 218/2 (मंजूर), 219/10 (मंजूर), 219/10/क (मंजूर), 219/10/ड (मंजूर), 219/10/ज (मंजूर), 219/2 (मंजूर)	मा. तहसिलदार यांचा दुरुस्ती चा आदेश प्राप्त झाला आहे. नोंद प्रमाणित.  (अशोक नामदेव दधसागर) मंडळ :- अपर भिवंडी ता.: भिवंडी जि.: ठाणे दि.: 07/04/2018		
	अ. क्र. / ग. क्र.	बदल करावयचा रकाना	सदस्थितीत ७/१२ वरील तपशील	बदल करून दुरुस्त केलेली तपशील	
	204/3/ब	इतर अधिकार		कमी केलेली माहिती : 4818 5018 5019 7188 7356	
		इतर फेरफार क्रमांक		नविन समावेश केलेले :- 4233, 4893, 5018, 5019, 4818	
	2 207	क्षेत्र	जिरायत : 0.0000 पो.ख. वर्ग-१ : 0.0000 आकारणी : 0.00 फेरफार क्र एकूण लागवड योग्य :	जिरायत : 0.2190 पो.ख. वर्ग-१ : 0.0940 आकारणी : 3.33 फेरफार क्र 6709 एकूण लागवड योग्य : 0.2190	
		भोगवटादाराची माहिती	खाता क्रमांक : 595 नाव : धनराज परसराम मनचंदया क्षेत्र : 0.0000 आकरणी : 0.00 कंस केलेली	खाता क्रमांक : 595 नाव : धनराज परसराम मनचंदया क्षेत्र : 0.2100 आकरणी : 3.19 कंस केलेली नावे :- खाता क्रमांक : 253 नाव : [महादू	

(सहसंचालक वित्त)  
दलाठी शाखा-अंजुर  
ता. भिवंडी, जि. ठाणे



गवि नमूना ६  
फेरफार नोंदवही ( फेरफार पत्रक )  
। महाराष्ट्र जमीन महसुल अधिकारी अभिलेख आणि नोंदवह्या ( तयार करणे व ठेवणे ) नियम, १९७१ यातील नियम १० ]

गाव :- अंजूर

तालुका :- भिवंडी

जिल्हा :- ठाणे

नोंदीचा अनुक्रमांक	संपादन केलेल्या अधिकाराचे स्वरूप	परिणाम झालेले भुमापन व उपविभाग क्रमांक	अधिकार्याचे नांव, आदयाक्षरी व शेरा
7833	ई - फेरफार प्रकल्पांतून एडिट मॉड्युल वापरून हस्तलिखित व संगणकीकृत अधिकार अभिलेख (गा.न.नं ७/१२) तंतोतंत जुळविणे बाबत शासन परिपत्रक क्र. रा. भू. अ. प्रक्र. १८०/ल-१, दि. ०७/०५/२०१६ मधील निर्देशानुसार तहसिलदार भिवंडी जिल्हा ठाणे यांनी दि. ०२/०९/२०१६ रोजी पारित केलेल्या आदेशानुसार खालील बाबत संगणकीकृत ७/१२ या मध्ये दुरुस्ती केले बाबत नोंद केली आहे.	1/10 (मंजूर), 1/11 (मंजूर), 100/3 (मंजूर), 100/8 (मंजूर), 102/1 (मंजूर), 102/2 (मंजूर), 103/4 (मंजूर), 106/7 (मंजूर), 103/7 (मंजूर), 105/1 (मंजूर), 105/10/ब (मंजूर), 105/11 (मंजूर), 105/4 (मंजूर), 105/7/अ (मंजूर), 105/8 (मंजूर), 107/1 (मंजूर), 107/2 (मंजूर), 108/2 (मंजूर), 108/3/1 (मंजूर), 108/3/2 (मंजूर), 108/4 (मंजूर), 108/6 (मंजूर), 108/8 (मंजूर), 108/8 (मंजूर),	मा. तहसिलदार यांचा दुरुस्तीचा आदेश प्राप्त झाला आहे. तिबब नोंद प्रमाणित केली असे (अशोक नामदेव दुधसागरे) मंडळ :- अपर भिवंडी ता.: भिवंडी जि.: ठाणे दि.: 09/09/2016
	अ. नं. स. नं. / अ. नं. बदल करणेचा प्रकार	सुद्धस्थितीत ७/१२ वरील तपशील	बदल करून दुरुस्ती केलेला तपशील
1	1/10 भोगवटादाराची माहिती	भोगवटदार माहिती :- खाता क्रमांक : 309 नाव : रस्ता ग्रामपंचायत अंजूर पोटखराबा: 0.0700  कंस केलेली नावे :- खाता क्रमांक : 309 नाव : रस्ता ग्रामपंचायत अंजूर	भोगवटदार माहिती :- खाता क्रमांक : 309 नाव : रस्ता ग्रामपंचायत अंजूर पोटखराबा: 0.0000  कंस केलेली नावे :- खाता क्रमांक : 309 नाव : [रस्ता ग्रामपंचायत अंजूर ]  नविन समावेश केलेली नावे :- खाता क्रमांक : 309 नाव : महाराष्ट्र शासन पोटखराबा: 0.0700 फेरफार क्रमांक : 2996
	इतर अधिकार	कंस करण्यापुर्वी माहिती : 2696	कंस केल्यानंतर माहिती : [ 2696 ]
	कुळ		कुळ प्रकार : कुळाचे नाव व कोळीस्त कुळ तपशील : ग्रामपंचायतीची मालकी काही अटीवर फेरफार क्रमांक : 2696
2	1/11 भोगवटादाराची माहिती	कंस केलेली नावे :- खाता क्रमांक : 153 नाव : शुभांगी सुभाष घरत  जावांची स्पेलिंग दुरुस्ती :- खाता क्रमांक : 153 नाव : मालू सुरेश पाटील	कंस केलेली नावे :- खाता क्रमांक : 153 नाव : [शुभांगी सुभाष घरत ]  जावांची स्पेलिंग दुरुस्ती :- खाता क्रमांक : 153 नाव : निराबाई मंगल पाटील
3	100/3 भोगवटादाराची माहिती	नाव : नरोत्तम उदया म्हणोरा क्षेत्र : 0.0200 आकरणी: 0.05  कंस केलेली नावे :- खाता क्रमांक : 170 नाव : पांडुरंग शिवराम म्हणोरा खाता क्रमांक : 170	नाव : नरोत्तम उदया म्हणोरा क्षेत्र : 0.0000 आकरणी: 0.00  कंस केलेली नावे :- खाता क्रमांक : 170 नाव : [पांडुरंग शिवराम म्हणोरा ] खाता क्रमांक : 170 नाव : [वनिता शिवराम म्हणोरा ] खाता क्रमांक : 170

(यहूव भदु चितो)

https://mahaferfar.enlightcloud.com/DDM/Report\_6D\_edit तलाठी साडा-अंजूर  
ता. भिवंडी, जि. ठाणे

7/25/2024

गाव नमुना ६  
फेरफार नोंदवही (फेरफार पत्रक)  
[ महाराष्ट्र जमीन महसूल अधिकारी अभिलेख आणि नोंदवहया ( तयार करणे व ठेवणे ) नियम, १९७१ यातील नियम १० ]

गाव :- अंजुर

तालुका :- भिवंडी

जिल्हा :- ठाणे

नोंदीचा अनुक्रमांक	संपादन केलेल्या अधिकाराचे स्वरूप	परिणाम झालेले भुमापन व उपविभाग क्रमांक	अधिकार्याचे नाव , आद्याक्षरी व शेरा	
8012	ई - फेरफार प्रकृत्यांतर्गत रीटिड मॉड्युल वापरून हस्तलिखित व संगणकीकृत अधिकार अभिलेख (गा.न.नं ७/१२) तंतोतंत जुळविणे बाबत शासन परिपत्रक क्र. रा. भू. अ. / प्र. क्र. १८०/ल -१, दि. ०९/०५/२०१६ मधील निर्देशानुसार तहसिलदार भिवंडी जिल्हा ठाणे यांनी दि. ०९/०४/२०१८ रोजी पारित केलेल्या आदेशानुसार खालील नमुद संगणकीकृत ७/१२ या मध्ये दुरुस्ती केले बाबत नोंदवही आहे.	276 (मंजूर), 276/ब (मंजूर), 277/1/1 (मंजूर), 277/2/2 (मंजूर), 277/5 (मंजूर), 278/1 (मंजूर), 278/10 (मंजूर), 278/2 (मंजूर), 278/3 (मंजूर), 279 (मंजूर), 280/2 (मंजूर), 280/4 (मंजूर), 281/1 (मंजूर), 281/2 (मंजूर), 281/2/अ (मंजूर), 282/1 (मंजूर), 282/2 (मंजूर), 285/1 (मंजूर), 285/1/अ (मंजूर), 285/1/क (मंजूर), 285/1/ड (मंजूर), 285/1/ब (मंजूर), 286 (मंजूर)	मा. तहसिलदार यांचा दुरुस्ती चा आदेश प्राप्त झाला आहे. नोंद प्रमाणित.  (अशोक नामदेव दधसागर) मंडळ :- अपर भिवंडी ता.: भिवंडी जि.: ठाणे दि.: 10/04/2018	
	अ. क्र. / म. क्र.	बदल करावयचा रकाना	संदर्भित ७/१२ वरील तपशील	बदल करून दुरुस्त केलेली तपशील
1	276	भोगवटादाराची माहिती		खोबी क्रमांक निवडून सर्व खाता क्रमांकावरून जुळण्यासाठी निवडलेल्या खाता क्रमांक व सर्व्ह/गट क्रमांकांची माहिती : खाता क्रमांक :- 308 सर्व्ह क्रमांक :- 276,
2	277/1/1	इतर अधिकार		कमी केलेली माहिती : 6199 7417
		इतर फेरफार क्रमांक		नविन समावेश केलेले :- 6199, 7419
3	277/2/2	इतर अधिकार		कमी केलेली माहिती : 6199
		इतर फेरफार क्रमांक		नविन समावेश केलेले :- 6199
4	277/5	भोगवटादाराची माहिती		नविन समावेश केलेले खाते:- खाता क्रमांक : 1084 नाव : उदय दादोबा पाटील फेरफार

शिवभद्र वित्त,  
दलाठी साझा-अंजुर  
ता. भिवंडी, जि. ठाणे

ने. क्र. ४७८५

दस्तावेज

पत्रांक

दिनांक

१९४४ आश्विन २८-८-४८ शिवंदी अंजुर रस्त्या करिता जागा

अकार करून त्या जागेतून सडक घेऊन असल्यामुळे ती सडके कडे दारवळ करीत। सानुन्याचा हु. लेव् R.T.D.M. 146 या अन्वयावरून सोड घेऊन।

सर्वेसंबर् हि. नं. क्षेत्र आकार अचलेश्वर

१४२	३	१०५५	८-३-८	शिवंदी मातंग्या क्षेत्र	१०५५
१४३	४	१०५५	८-३-८	शिवंदी मातंग्या क्षेत्र	१०५५
१४४	५	१०५५	८-३-८	शिवंदी मातंग्या क्षेत्र	१०५५
१४५	६	१०५५	८-३-८	शिवंदी मातंग्या क्षेत्र	१०५५
१४६	७	१०५५	८-३-८	शिवंदी मातंग्या क्षेत्र	१०५५
१४७	८	१०५५	८-३-८	शिवंदी मातंग्या क्षेत्र	१०५५
१४८	९	१०५५	८-३-८	शिवंदी मातंग्या क्षेत्र	१०५५
१४९	१०	१०५५	८-३-८	शिवंदी मातंग्या क्षेत्र	१०५५
१५०	११	१०५५	८-३-८	शिवंदी मातंग्या क्षेत्र	१०५५
१५१	१२	१०५५	८-३-८	शिवंदी मातंग्या क्षेत्र	१०५५
१५२	१३	१०५५	८-३-८	शिवंदी मातंग्या क्षेत्र	१०५५
१५३	१४	१०५५	८-३-८	शिवंदी मातंग्या क्षेत्र	१०५५
१५४	१५	१०५५	८-३-८	शिवंदी मातंग्या क्षेत्र	१०५५
१५५	१६	१०५५	८-३-८	शिवंदी मातंग्या क्षेत्र	१०५५
१५६	१७	१०५५	८-३-८	शिवंदी मातंग्या क्षेत्र	१०५५
१५७	१८	१०५५	८-३-८	शिवंदी मातंग्या क्षेत्र	१०५५
१५८	१९	१०५५	८-३-८	शिवंदी मातंग्या क्षेत्र	१०५५
१५९	२०	१०५५	८-३-८	शिवंदी मातंग्या क्षेत्र	१०५५
१६०	२१	१०५५	८-३-८	शिवंदी मातंग्या क्षेत्र	१०५५
१६१	२२	१०५५	८-३-८	शिवंदी मातंग्या क्षेत्र	१०५५
१६२	२३	१०५५	८-३-८	शिवंदी मातंग्या क्षेत्र	१०५५
१६३	२४	१०५५	८-३-८	शिवंदी मातंग्या क्षेत्र	१०५५
१६४	२५	१०५५	८-३-८	शिवंदी मातंग्या क्षेत्र	१०५५
१६५	२६	१०५५	८-३-८	शिवंदी मातंग्या क्षेत्र	१०५५
१६६	२७	१०५५	८-३-८	शिवंदी मातंग्या क्षेत्र	१०५५
१६७	२८	१०५५	८-३-८	शिवंदी मातंग्या क्षेत्र	१०५५
१६८	२९	१०५५	८-३-८	शिवंदी मातंग्या क्षेत्र	१०५५
१६९	३०	१०५५	८-३-८	शिवंदी मातंग्या क्षेत्र	१०५५

Handwritten notes and signatures in the right margin.

Handwritten signature and official stamp at the bottom right.













दस्तावेज प्रकार

पंजीकृत/अपंजीकृत

दस्तावेज संख्या

४) सदा बंधु ३- विद्याया ग...  
सदा बंधु ३- विद्याया ग...  
सदा बंधु ३- विद्याया ग...  
सदा बंधु ३- विद्याया ग...

५) सदा बंधु ३- विद्याया ग...  
सदा बंधु ३- विद्याया ग...  
सदा बंधु ३- विद्याया ग...

Handwritten signature

तारीख १५-८-२००० बुधवार - नक्सु दास वहीराम  
नक्सु जी अर्जित संपत्ति अगम नगर एम् २५३ का २५२-२५४  
एम् २५३ का २५२-२५३ को प्राप्त करवाये गये  
सादर वहीराम के लिये अर्जित

पंजीकृत/अपंजीकृत  
दस्तावेज संख्या  
Handwritten notes and stamps

- १) जयनारायणजी साहू द्वारा दत्तक प्राप्त करवाये
- २) साधुजी साहू द्वारा दत्तक प्राप्त करवाये
- ३) साधुजी साहू द्वारा दत्तक प्राप्त करवाये
- ४) साधुजी साहू द्वारा दत्तक प्राप्त करवाये
- ५) साधुजी साहू द्वारा दत्तक प्राप्त करवाये

(यहुल भट्ट जिला)  
दवाडी साडा-अनुर

दस्तावे पत्रक (मा. न. नं. ६)

१९०५

क्रमांक	विवरण	दिनांक	स्थान
१९०५	<p>तारीख २०-१२-२१ कोठी - गेड गिरिवाले बाबाजी</p> <p>बाबाजी बाबाजी बाबाजी बाबाजी बाबाजी</p> <p>बाबाजी बाबाजी बाबाजी बाबाजी बाबाजी</p>	२०-१२-२१	कोठी
१९०५	<p>तारीख २०-१२-२१ कोठी - गेड गिरिवाले बाबाजी</p> <p>बाबाजी बाबाजी बाबाजी बाबाजी बाबाजी</p> <p>बाबाजी बाबाजी बाबाजी बाबाजी बाबाजी</p>	२०-१२-२१	कोठी
१९०५	<p>तारीख २०-१२-२१ कोठी - गेड गिरिवाले बाबाजी</p> <p>बाबाजी बाबाजी बाबाजी बाबाजी बाबाजी</p> <p>बाबाजी बाबाजी बाबाजी बाबाजी बाबाजी</p>	२०-१२-२१	कोठी
१९०५	<p>तारीख २०-१२-२१ कोठी - गेड गिरिवाले बाबाजी</p> <p>बाबाजी बाबाजी बाबाजी बाबाजी बाबाजी</p> <p>बाबाजी बाबाजी बाबाजी बाबाजी बाबाजी</p>	२०-१२-२१	कोठी
१९०५	<p>तारीख २०-१२-२१ कोठी - गेड गिरिवाले बाबाजी</p> <p>बाबाजी बाबाजी बाबाजी बाबाजी बाबाजी</p> <p>बाबाजी बाबाजी बाबाजी बाबाजी बाबाजी</p>	२०-१२-२१	कोठी

2808

(गुरु भद्र वित्त)

दस्तावे पत्रक

ता. भिवंडी, जि. ठाणे







1500032

विद्यार्थी संदर्भ (विद्यार्थी संदर्भ)

विद्यार्थी संदर्भ (विद्यार्थी संदर्भ) (विद्यार्थी संदर्भ) (विद्यार्थी संदर्भ) (विद्यार्थी संदर्भ) (विद्यार्थी संदर्भ)

अनुसूची

अनुसूची

अनुसूची

विद्यार्थी संदर्भ (विद्यार्थी संदर्भ)	विद्यार्थी संदर्भ (विद्यार्थी संदर्भ)	विद्यार्थी संदर्भ (विद्यार्थी संदर्भ)
---------------------------------------	---------------------------------------	---------------------------------------

3520

दिनांक 21.12.2002 आदेशानुसार

जासुब दाखल कोलेजा सं. का. सी

जमीन 0.92 हा कुव्हरण मठमण्डल शासन

आशी दाखल आहे परंतु मठमण्डली जमीन

मा. जिल्हाधिकारी यांचे हाणे पत्रेकडील

आदेश क्रमांक 1/मठमण्डल/क-9/वे-2/दखल/

22/जिल्हाधिकारी कार्यालय हाणे दिनांक

20/11/2002 अन्वये मठमण्डली जमीन विहा

रीम अभियंता वुरखंकार केंद्र वेळीकॉम

डिस्ट्रीक कार्यालय यांना मठमण्डली ठरलेले

आधीम नमुने वर्ग केली आहे

यापूर्वी विक्रीय अभियंता वुरखंकार

केंद्र वेळीकॉम डिस्ट्रीक कार्यालय यांना

मोजे माणकोणी तासुका मियडी येथील

आकरीपडीत सर्वे नंबर 92 वि.नं. 9 मधील

क्षेत्र 8000-00 चौरस मीटर जमीन देणेत

आली होती त्यानंतर मठमण्डली जमीन कुपन

करतेवेळी मठमण्डली जमीन विहा केली

सुळे त्याजमोठेवडी मोजे अंश येथील

जमीन देणेत आली आहे मठमण्डली जमीनी

कळजेठकामी मठमण्डली यापूर्वी मोजे माणकोणी

भागी रक्कम रुपये 200000/- एकदाच

रुपये भरून केली आहे

राने - 3) मठमण्डली जमीनी जमीनी

व्याखत स्वयंसेवक मठमण्डली नगरपालिका

मठमण्डली जमीनी मठमण्डली जमीनी

मठमण्डली जमीनी मठमण्डली जमीनी

मठमण्डली जमीनी मठमण्डली जमीनी

मठमण्डली जमीनी मठमण्डली जमीनी

मठमण्डली जमीनी मठमण्डली जमीनी

मठमण्डली जमीनी मठमण्डली जमीनी

22.12.02

मा. जिल्हाधिकारी

कोलेजा सं. का. सी

हाणे दि. 21.12.2002

सी/12/दि. 20/11/

2002 का. कोलेजा

मठमण्डली जमीनी

मठमण्डली जमीनी

मठमण्डली जमीनी

मठमण्डली जमीनी

मठमण्डली जमीनी

मठमण्डली जमीनी

मठमण्डली जमीनी

मठमण्डली जमीनी

मठमण्डली जमीनी

मठमण्डली जमीनी

मठमण्डली जमीनी

मठमण्डली जमीनी

मठमण्डली जमीनी

मठमण्डली जमीनी

मठमण्डली जमीनी

मठमण्डली जमीनी

मठमण्डली जमीनी

मठमण्डली जमीनी

मठमण्डली जमीनी

मठमण्डली जमीनी

मठमण्डली जमीनी

(यहल मठमण्डली)

मठमण्डली जमीनी

मठमण्डली जमीनी







अहवाल दिनांक : 25/07/2024



महाराष्ट्र शासन

गाव नमना सात ( अधिकार अभिलेख पत्रक )

[ महाराष्ट्र जमीन महसूल अधिकार अभिलेख आणि नोंदवह्या ( तयार करणे व सुस्थितीत ठेवणे ) नियम, १९७१ यातील नियम ३,५,६ आणि ७ ]

गाव :- अंजूर ( 552672 )  
PU-ID : 27029956949

तालुका :- भिवंडी

जिल्हा :- ठाणे

भूमापन क्रमांक व उपविभाग : 223/1/क

27029956949

भ-धारणा पध्दती : भोगवटादार वर्ग -1

शेताचे स्थानिक नाव :

क्षेत्र, एकक व आकारणी	खाते क्र.	भोगवटादाराचे नांव	क्षेत्र आकार	पो.ख.	फे.फा.	कुळ, खंड व इतर अधिकार
क्षेत्राचे एकक हे.आर.चौ.मी. अ) लागवड योग्य क्षेत्र जि.रायत 2.64.00 बागायत - एकूण ला.यो. 2.64.00 क्षेत्र ब) पोट-खराब क्षेत्र (लागवड अयोग्य) वर्ग (अ) - वर्ग (ब) - एकूण पो.ख. 0.00.00 एकूण क्षेत्र 2.64.00 (अ+ब) आकारणी 0.00 जडी किंवा विशेष आकारणी	1208	गुरचरण . . रस्ता . . -----सामाईक क्षेत्र-----	2.64.00	0.00	( 6682 ) ( 6682 )	कुळाचे नाव व खंड इतर अधिकार इतर ग्रामपंचायती ची मालकी ( 2694 ) काही अटीवर ( 2694 ) प्रलंबित फेरफार : नाही. शेवटचा फेरफार क्रमांक : — व दिनांक : —
जुने फेरफार क्र. ( 1054 ) ( 1956 ) ( 1958 ) ( 2559 ) ( 2569 ) ( 2994 ) ( 6522 ) ( 6682 )						सीमा आणि भूमापन चिन्हे :

गाव नमना बारा ( पिकांची नोंदवही )

[ महाराष्ट्र जमीन महसूल अधिकार अभिलेख आणि नोंदवह्या ( तयार करणे व सुस्थितीत ठेवणे ) नियम, १९७१ यातील नियम २९ ]

गाव :- अंजूर ( 552672 )

तालुका :- भिवंडी

जिल्हा :- ठाणे

भूमापन क्रमांक व उपविभाग : 223/1/क

पिकाखालील क्षेत्राचा तपशील								लागवडीसाठी उपलब्ध नसलेली जमीन	शेरा	
वर्ष	हंगाम	खाता क्रमांक	पिकाचा प्रकार	पिकाचे नाव	जल सिंचित	अजल सिंचित	जल सिंचनाचे साधन	स्वरूप	क्षेत्र	
(१)	(२)	(३)	(४)	(५)	(६)	(७)	(८)	(९)	(१०)	(११)
					हे.आर. चौ.मी	हे.आर. चौ.मी			हे.आर. चौ.मी	
2021-22	खरीप	1208	निंबळ	भात		2.6400				

टीप : \* सदरची नोंद मोबाइल ॲप द्वारे घेणे आलेली आहे

"सदर दस्तावेज हा केवळ अंतर्गत शासकीय कार्यवाहीसाठी उपलब्ध आहे. खाजगी वापर केल्यास योग्य दंड/शिक्षा केली जाईल याची नोंद घ्यावी."  
दिनांक :- 25/07/2024  
सांकेतिक क्रमांक :- 2721001002760600007202411188

(शहूल भिदु चित्ते)  
तलाठी साईदा-अंजूर  
ता. भिवंडी, जि. ठाणे



19°13'43.97556"N 73°2'52.50948"E  
- Unnamed Road  
- Anjur  
- Bhiwandi  
- Konkan Division  
- Maharashtra  
22 Feb 2024 13:56:06

EXN- 'R-3'

यहाँ कुडा / कचरा डालना मना है  
कुडा डालनेवाले व्यक्ति / वाहन पर  
सख्त कार्यवाही की जायेगी  
आदेश  
ठाणे जिल्हा परिषद ठाणे

 GPS Map Camera

Bhiwandi, Maharashtra, India

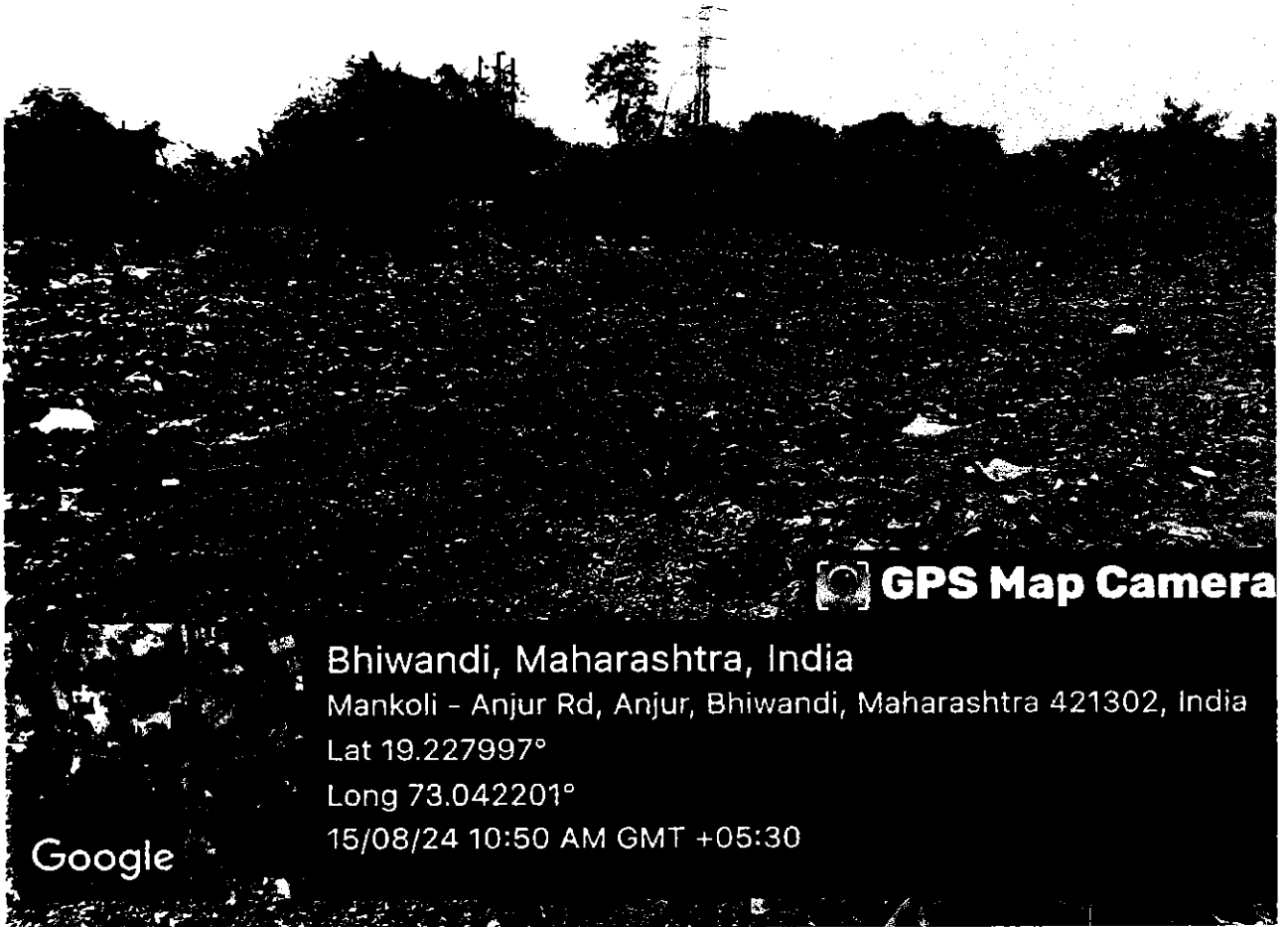
Mankoli - Anjur Rd, Anjur, Bhiwandi, Maharashtra 421302, India

Lat 19.227898°

Long 73.042338°

01/08/24 03:06 PM GMT +05:30

Google



R-4

mpanchayat Law

शांचालय असेल घरोघरी । आरोग्य नांदेल आपल्या दारा ।।



# ग्रामपंचायत अंजूर

कार्यालय : मु.पो.अंजूर, ता. भिवंडी, जि.ठाणे-४२१३०२

ग्रामपंचायत

ग्रामपंचायत

ग्रामपंचायत अधिकारी



वक्र क्र. २१०००३०/२३/२०२४/२५

दिनांक ११/०७/२०२४

मा. तहसिलदार साहेब .

तहसिल कार्यालय भिवंडी ता. भिवंडी, जि.ठाणे

विषय :- मौजे अंजूर ग्रामपंचायत हद्दीतील सर्व्हे क्रमांक. २२३/१/क मधील क्षेत्र २-६४-०० हे.आर.जमिनीपैकी

३० गुंठे जमीन घनकचरा व्यवस्थापनासाठी वापर करिता मिळणेबाबत....

होदय

वरील विषयास अनुसरून आपणाकडे विनंती अर्ज करण्यात येतो कि ग्रामपंचायत अंजूर हद्दीत मपंचायतीला स्वतःची जागा उपलब्ध नसल्याने गावातील घनकचरा व्यवस्थापनाचा प्रश्न निर्माण झाला आहे. वाढती अंख्या विचारात घेता भविष्यात हा प्रश्न अधिकच बिकट होत जाणार आहे.सद्यस्थितीत ग्रामपंचायत सर्व्हे क्र. ३/१/क मधील जागेत घनकचरा साठवीत आहे. परंतु सदर जागा ही गुरचरण व इतर अधिकार मध्ये ग्रामपंचायत लकी काही अटीवर आहे. कचरा व्यवस्थान करण्याकरीता शेड, कंपोस्ट पिट व इतर यंत्र सामुगी उभी करण्याकरीता तःची जागा आवश्यक आहे. मात्र घनकचरा व्यवस्थापन करणेकमी ग्रामपंचायत अंजूर यांजकडे मालकी हक्काची इतर गा उपलब्ध नाही. त्यामुळे घनकचरा व्यवस्थापन न होता केवळ डम्पिंग होत आहे. भविष्यात यामुळे आरोग्य विषयक मस्या निर्माण होऊ शकते.या कारणास्तव ग्रामपंचायत ग्रामसभा दिनांक ३०/०६/२०२४ ठराव क्र १ अन्वये घेतलेल्या जुरीनुसार ग्रामपंचायतीला सर्व्हे क्र.२२३/१/क मधील क्षेत्र २-६४-००हे.आर.जमिनीपैकी ३० गुंठे जमीन ही अंजूर मपंचायतीला घनकचरा व्यवस्थापन प्रकल्प राबविणेकामी वापरास परवानगी मिळावी व उपलब्ध व्हावी. हि नम्र नंती.

*S. S. S. S.*  
२६/०७/२४  
महसूल सहायक  
तहसिलदार कार्यालय भिवंडी

*S. S. S. S.*  
ग्राम विकास अधिकारी  
ग्रामपंचायत-अंजूर  
ता भिवंडी जि ठाणे

*S. S. S. S.*  
सरपंच  
ग्रामपंचायत-अंजूर  
ता भिवंडी जि ठाणे

अहवाल दिनांक : 26/07/2024



महाराष्ट्र शासन

गाव नमुना सात (अधिकार अभिलेख पत्रक)

[ महाराष्ट्र जमीन महसूल अधिकार अभिलेख आणि नोंदवहया ( तयार करणे व सुस्थितीत ठेवणे ) नियम, १९७१ यातील नियम ३,५,६ आणि ७ ]



27029956949

गाव :- अंजूर ( 552672 )

तालुका :- भिवंडी

जिल्हा :- ठाणे

PU-ID : 27029956949

भूमापन क्रमांक व उपविभाग : 223/1/क

भू-धारणा पध्दती : भोगवटादार वर्ग -1

शेताचे स्थानिक नाव :

क्षेत्र, एकक व आकारणी	खाते क्र.	भोगवटादाराचे नांव	क्षेत्र	आकार	पो.ख.	फे.फा.	कुळ, खंड व इतर अधिकार
क्षेत्राचे एकक हे.आर.चौ.मी. अ) लागवड योग्य क्षेत्र जिरायत 2.64.00 बागायत - एकूण ला.यो. 2.64.00 क्षेत्र ब) पोट-खराब क्षेत्र (लागवड अयोग्य) वर्ग (अ) - वर्ग (ब) - एकूण पो.ख. 0.00.00 एकूण क्षेत्र 2.64.00 (अ+ब) आकारणी 0.00 जुडी किंवा विशेष आकारणी -	1208	गुरचरण .. रस्ता .. -----सामाईक क्षेत्र-----	2.64.00	0.00		( 6682 ) ( 6682 )	कुळाचे नाव व खंड इतर अधिकार इतर ग्रामपंचायती ची मालकी ( 2694 ) काही अटीवर ( 2694 ) प्रलंबित फेरफार : नाही. शेवटचा फेरफार क्रमांक : --- व दिनांक : ---
जुने फेरफार क्र. ( 1054 ) ( 1956 ) ( 1958 ) ( 2559 ) ( 2569 ) ( 2994 ) ( 6522 ) ( 6682 )							सीमा आणि भूमापन चिन्हे :

गाव नमुना बारा (पिकांची नोंदवही)

[ महाराष्ट्र जमीन महसूल अधिकार अभिलेख आणि नोंदवहया ( तयार करणे व सुस्थितीत ठेवणे ) नियम, १९७१ यातील नियम २९ ]

गाव :- अंजूर ( 552672 )

तालुका :- भिवंडी

जिल्हा :- ठाणे

भूमापन क्रमांक व उपविभाग : 223/1/क

पिकाखालील क्षेत्राचा तपशील								लागवडीसाठी उपलब्ध नसलेली जमीन		शेरा
वर्ष	हंगाम	खाता क्रमांक	पिकाचा प्रकार	पिकाचे नाव	जल सिंचित	अजल सिंचित	जल सिंचनाचे साधन	स्वरूप	क्षेत्र	
(१)	(२)	(३)	(४)	(५)	(६)	(७)	(८)	(९)	(१०)	(११)
					हे.आर. चौ.मी.	हे.आर. चौ.मी.			हे.आर. चौ.मी.	
2021-22	खरीप	1208	निभेळ	भात		2.6400				

टीप : \* सदरची नोंद मोबाइल ॲप द्वारे घेणेत आलेली आहे

"सदर दस्तावेज हा केवळ अंतर्गत शासकीय कार्यवाहीसाठी उपलब्ध आहे. खाजगी वापर केल्यास योग्य दंड/शिक्षा केली जाईल याची नोंद घ्यावी."

दिनांक :- 27/07/2024

सांकेतिक क्रमांक :- 2721001002760600007202411396

(यदुलभट्टे वित्ते)  
(नाव :- राहुल भट्टे वित्ते)  
तलाठी साईदा अंजूर  
ता. भिवंडी, जि. ठाणे

**GRAM PANCHAYAT ANJUR**

OFFICE: AT POST ANJUR, TAL BHINVANDI, DIST.  
THANE-421302

Mrs. Chhaya Sham Janathe	Mrs. Yogita Milind Bhoir	Hiraman Pandurang Khade
Sarpanch	Dy. Sarpanch	Village Development Officer

O.No.Graa.P.A./93/2024/25  
11/07/2024

Date:

To,

The Tahsildar,  
Office of the Tahsil,  
Bhivandi, Tal. Bhivandi,  
Dist. Thane.

Subject: In respect of granting permission to use the land area admeasuring 30 Gunthas out of area 2-64-0 of land Survey no.223/1C, situated within the Gram Panchayat limits of village Anjur Gram Panchayat.

Sir,

With reference to the cited subject, a request application is being made to you that, as the Gram Panchayat does not have its own place within the limits of Gram Panchayat Anjur, a issue of Solid

Waste Management System has been created in the village. Considering the increasing population, this problem is going to worsen in the future. At present, Solid Waste is stored in the premises of Gram Panchayat, Survey No.223/1/C, but, the said land is a cattle grazing land owned and the Panchayat is in other rights column on certain conditions. Own space is required for erecting shed, Compost Pit and other equipments for Waste Management. However, for the Solid Waste Management, Gram Panchayat Anjur does not have any other place of ownership. Therefore, only dumping is being done, Without Solid Waste Management. This may raise health issues in future. For this reason, it is a humble request that the permission may kindly be given to the Gram Panchayat to use the land area admeasuring 30 Gunthas out of area 2-64-0 of land Survey no.223/1C, situated within the Gram Panchayat limits of village Anjur Gram Panchayat for implementation of solid waste management project as per approval taken vide resolution no.1 of Gram

Panchayat, Gram Sabha dated 30.6.2024 and the said land may kindly be made available for this purpose.

Sd/-26.07.2024 Revenue Assistant Tahsilder, Bhivandi	Sd/- Village Development Officer, Gram Panchayat Anjur, Tal. Bhivandi, Dist. Thane	Sd/- Sarpanch Gram Panchayat Anjur, Tal. Bhivandi, Dist. Thane
--	--	---

Report date: 26.07.2024

**Govt. of Maharashtra**  
**Village Form No. 7, 7 A and 12**  
**Rules 3, 5, 6 and 7 of the Maharashtra Land Revenue**  
**Record of Rights and Registers (Preparations and**  
**Maintenance) Rules, 1971**

Village: Anjur (552672)  
Thane

Taluka: Bhivandi District:

PU-ID: 27029956949 S.NO &amp; SUB DIVISION No.223/1C

Survey No. Gut No.	Share No. Plot Nos.	Share Type	Village Form No.7 Name of Occupants	Account No. Tenancy's Name Rent Rs. Ps.
223/1C		Occ-1	Account No.12-8, Name of the Occupant :	
Local Name of Survey No.			Cattle Grazing ME: (6682)	
Cultivable Area	Acre Hecter Sq.	Gunthe R Mtr	Road ME (6682)	Other rights
Dry Land	2	64.00	--- -common area ---	Owner of Gram Panchayat (2694) on certain conditions (2694)
Fertile	0	0	Area 2 H 64 R	----- No pending ME ----- Last ME & Date
Paddy Land	0	0		
Total	2	64.00		
Uncultivable Area (potkharab)	0	0		
Class (A)	0	0		
Class (B)				
Total	2	64.00		
Total Assess	Rs.	Ps.		Boundaries and landmarks
Group or Special Assess	0	0		
Total	0	0		
Old ME Nos.(1054), (1956), (1958), (2559), (2994), (6522), (6682)				

Continued...

**Village Form Twelve  
(Crop Register)**

[Rule 29 of the Maharashtra Land Revenue Record of Rights and Registers (Preparing & Proper Maintaining) Rules 1971]++

Village: Anjur (552672) Taluka: Bhivandi District:  
Thane

PU-ID: 27029956949 S.NO & SUB DIVISION No.223/1C

Year	Season	Account No	Particulars of the area under Crop					Land not available for the cultivation		Remark
			Type of crop	Name of the Crop	Irrigated	Non-irrigated	Source of irrigation	Type	Area	
1	2	3	4	5	6	7	8	9	10	11
					H. R. Sq. Mtr	H. R. Sq. Mtr			H. R. Sq. Mtr	
2021-2022	Kharip	1208	Pur e	Paddy		2.64				

Note: The above note is taken by Mobile Aap.

This Document is made available only for the internal government affairs. If it is used for the private purposes, the appropriate penal/punishment will be awarded, which please note.

Sd/-  
(Rahul Bhatt, Chitte)  
Talathi, Sajja, Anjur,  
Tal. Bhivandi, Dist. Thane.

Exn-R-45



Census of India 2011

MAHARASHTRA

SERIES-28

PART XII-B

DISTRICT CENSUS HANDBOOK

THANE

VILLAGE AND TOWN WISE

PRIMARY CENSUS ABSTRACT (PCA)



2011

DIRECTORATE OF CENSUS OPERATIONS  
MAHARASHTRA

RURAL & URBAN POPULATION  
DISTRICT WISE

517	Thane - District	Total	9,558.00	2,529,165	11,060,148	5,863,078	5,195,079	1,327,146	689,658	637,481
		Rural	8,459.79	541,599	2,543,470	1,300,196	1,245,334	384,208	185,687	178,519
		Urban	1,098.21	1,987,566	8,516,678	4,564,942	3,949,745	942,940	503,971	458,962
0208	Talassari	Total	291.70	27,942	154,818	78,417	78,401	26,733	13,270	13,463
		Rural	291.70	27,942	154,818	78,417	78,401	26,733	13,270	13,463
		Urban	0.00	-	-	-	-	-	-	-
0209	Dahanu	Total	1,258.39	70,742	351,808	173,784	178,024	55,191	27,881	27,310
		Rural	1,248.39	67,613	338,162	166,991	171,171	54,058	27,320	26,758
		Urban	10.00	3,129	13,646	6,793	6,853	1,133	561	572
551750	Chanchani (CT)	Urban	10.00	3,129	13,646	6,793	6,853	1,133	561	572
0210	Vikramgad	Total	608.52	28,645	137,828	68,489	69,136	21,962	11,188	10,776
		Rural	502.25	25,592	131,634	65,409	66,225	21,154	10,761	10,393
		Urban	6.27	1,253	6,194	3,080	2,911	808	425	383
551844	Vikramgad (CT)	Urban	6.27	1,253	6,194	3,080	2,911	808	425	383
0211	Jasdar	Total	647.82	28,375	128,147	63,205	64,941	21,841	10,883	10,858
		Rural	647.82	28,375	128,147	63,205	64,941	21,841	10,883	10,858
		Urban	0.00	-	-	-	-	-	-	-
0212	Mokhada	Total	492.27	17,789	83,453	41,691	41,762	14,678	7,511	7,167
		Rural	492.27	17,789	83,453	41,691	41,762	14,678	7,511	7,167
		Urban	0.00	-	-	-	-	-	-	-
0213	Vada	Total	302.05	38,303	178,370	91,980	85,390	34,120	12,324	11,796
		Rural	287.33	33,717	154,416	79,486	74,921	21,088	10,714	10,374
		Urban	14.72	4,586	23,954	12,494	11,469	3,032	1,610	1,422
552181	Kudus (CT)	Urban	3.92	1,627	7,204	3,899	3,305	1,161	584	577
552182	Vada (CT)	Urban	10.80	3,959	16,750	8,596	8,154	1,871	1,026	846
0214	Paigdar	Total	1,186.04	112,253	481,238	251,991	229,245	81,415	31,310	30,105
		Rural	1,140.47	74,082	324,788	165,148	159,637	41,117	20,736	20,381
		Urban	45.57	38,221	156,450	86,843	69,608	20,298	10,574	9,724
552386	Katkar (CT)	Urban	2.00	2,852	11,399	6,428	4,972	1,618	963	855
552387	Balesar (CT)	Urban	8.90	8,711	38,151	20,319	15,832	4,896	2,951	2,345
552388	Sakard (CT)	Urban	1.22	2,686	10,397	5,237	4,160	1,273	671	602
552389	Dandi (CT)	Urban	1.08	2,367	8,542	5,136	3,896	1,358	686	672
552390	Khalra (CT)	Urban	2.44	7,881	31,989	18,392	13,347	4,210	2,208	2,002
552391	Saravali (CT)	Urban	8.51	2,209	8,710	5,006	3,702	1,124	613	511
552392	Manor (CT)	Urban	3.28	2,206	10,421	5,322	5,089	1,387	707	660
552393	Shirgaon (CT)	Urban	10.58	1,378	5,871	3,087	2,874	642	324	318
552394	Umber Pada Mandade (CT)	Urban	1.30	1,789	7,895	3,859	3,737	921	471	450
552395	Tarapur (CT)	Urban	3.50	1,558	6,962	3,462	3,500	652	339	319
552396	Pashal (CT)	Urban	2.90	4,894	18,194	9,635	8,559	2,037	1,047	990
0215	Vasai	Total	247.98	26,951	121,612	61,598	58,413	15,739	7,945	7,794
		Rural	243.22	25,054	113,262	57,562	55,700	14,575	7,360	7,215
		Urban	4.76	1,897	7,750	4,037	3,713	1,164	585	579
552447	Chandrapada (CT)	Urban	4.76	1,897	7,750	4,037	3,713	1,164	585	579
0216	Thane	Total	23.28	3,304	15,623	8,230	7,393	2,541	1,318	1,223
		Rural	23.28	3,304	15,623	8,230	7,393	2,541	1,318	1,223
		Urban	0.00	-	-	-	-	-	-	-
0217	Bhivandi	Total	670.06	94,214	431,721	238,419	193,302	58,943	30,640	28,362
		Rural	619.39	80,211	277,848	146,948	130,700	39,437	20,654	18,933
		Urban	50.67	34,003	154,075	91,471	62,602	19,506	10,086	9,369
552675	Padagha (CT)	Urban	3.10	1,458	6,633	3,404	3,229	847	419	428
552676	Shelar (CT)	Urban	5.30	3,538	14,899	9,183	5,715	1,690	943	937
552677	Khoni (CT)	Urban	1.80	4,752	26,016	16,365	9,651	3,303	1,734	1,569
552678	Mahapoli (CT)	Urban	2.51	1,128	5,658	2,958	2,791	894	462	442
552679	Borivali Tarf Rahur (CT)	Urban	1.74	1,130	5,780	2,929	2,651	867	441	426
552680	Kamba (CT)	Urban	6.52	1,589	6,842	3,752	2,890	929	471	458
552681	Katal (CT)	Urban	3.80	3,024	12,898	9,403	3,485	1,244	656	688
552682	Karvadi (CT)	Urban	3.30	3,190	12,807	9,017	3,690	1,368	698	671
552683	Kharav (CT)	Urban	6.63	1,109	5,250	2,830	2,620	642	330	312
552684	Rahanal (CT)	Urban	3.62	2,590	10,328	6,233	4,695	1,542	794	748

Sl. No.	Name of the place	Area in Hectares	Number of houses	Total population (including institutional and hostels)			Population in persons
				Population	Males	Females	
552636	Devnug	152.00	387	1,937	977	960	251
552637	Nandkar	487.00	325	1,603	830	773	192
552638	Sawandhe	111.55	700	2,807	1,951	856	351
552639	Gorsai	233.00	452	2,274	1,159	1,115	333
552640	Bhinar	199.86	359	1,599	840	759	214
552641	Nimbavali	142.31	168	970	513	457	88
552642	Yawai	207.00	135	673	352	321	102
552643	Walshind	303.03	230	1,219	645	574	220
552644	Bhawale	173.00	133	705	360	345	95
552645	Janwal	111.00	97	482	244	238	79
552646	Lonad	1,160.00	474	2,409	1,297	1,112	331
552647	Muthavai	34.00	123	591	322	269	65
552648	Bappaon	248.00	181	692	470	422	96
552649	Shivnagar	414.00	556	3,030	1,549	1,481	437
552650	Elkunde	203.00	146	725	395	330	89
552651	Sonala	293.00	349	1,448	884	564	180
552652	Gholgaon	317.00	318	1,297	761	536	197
552653	Saravai	138.00	978	3,532	2,352	1,180	363
552654	Thakurgaon	37.00	652	2,259	1,321	938	328
552655	Rajnagar	51.00	170	831	474	357	116
552656	Pimpalgaon	64.42	726	2,898	1,778	1,120	369
552657	Ranjoli	133.56	1,504	5,618	3,485	2,133	859
552658	Pimpalghar	35.00	446	1,736	1,076	660	223
552659	Gove	218.00	1,032	4,766	2,842	2,124	700
552660	Pimpalae	448.00	768	3,935	2,088	1,927	546
552661	Pimpalner	326.00	444	2,258	1,240	1,018	304
552662	Ovall	202.00	327	1,566	847	719	232
552663	Val	66.55	332	1,487	836	651	179
552664	Kailasnagar	105.92	155	707	457	250	99
552665	Gundavali	102.00	658	2,926	1,724	1,202	374
552666	Dapode	208.57	749	3,026	1,785	1,241	401
552667	Mankoli	142.00	860	3,421	2,013	1,408	546
552668	Vehele	644.00	630	3,237	1,701	1,536	423
552669	Sarang	121.00	161	893	471	422	119
552670	Sural	153.00	322	1,661	869	792	164
552671	Dive Anjur	518.00	827	3,736	2,022	1,714	505
552672	Anjur	403.00	819	3,807	1,998	1,809	524
552673	Bharodi	29.00	279	1,533	782	751	242
552674	Allinghar	404.00	280	1,345	682	663	161
<b>URBAN</b>							
552675	Padagha (CT)	310.00	1,458	6,633	3,404	3,229	847
552676	Shelar (CT)	530.00	3,538	14,899	9,183	5,716	1,880
552677	Khoni (CT)	180.00	4,752	26,016	16,365	9,651	3,303
552678	Mahapoli (CT)	251.00	1,128	5,666	2,965	2,701	894
552679	Zonivali Tarf Rahur (CT)	174.00	1,130	5,780	2,929	2,851	867
552680	Kambe (CT)	552.00	1,559	6,642	3,752	2,890	929
552681	Katai (CT)	360.00	3,024	12,898	9,403	3,495	1,244
552682	Karivali (CT)	330.00	3,190	12,907	9,017	3,890	1,369
552683	Kharbay (CT)	663.00	1,109	5,250	2,630	2,620	642
552684	Rahanal (CT)	362.00	2,590	10,928	6,233	4,695	1,542
552685	Purne (CT)	273.00	1,486	6,588	3,808	2,780	849
552686	Kalher (CT)	522.00	3,587	15,573	8,701	6,872	1,955
552687	Kon (CT)	560.00	5,452	24,295	13,083	11,212	3,134